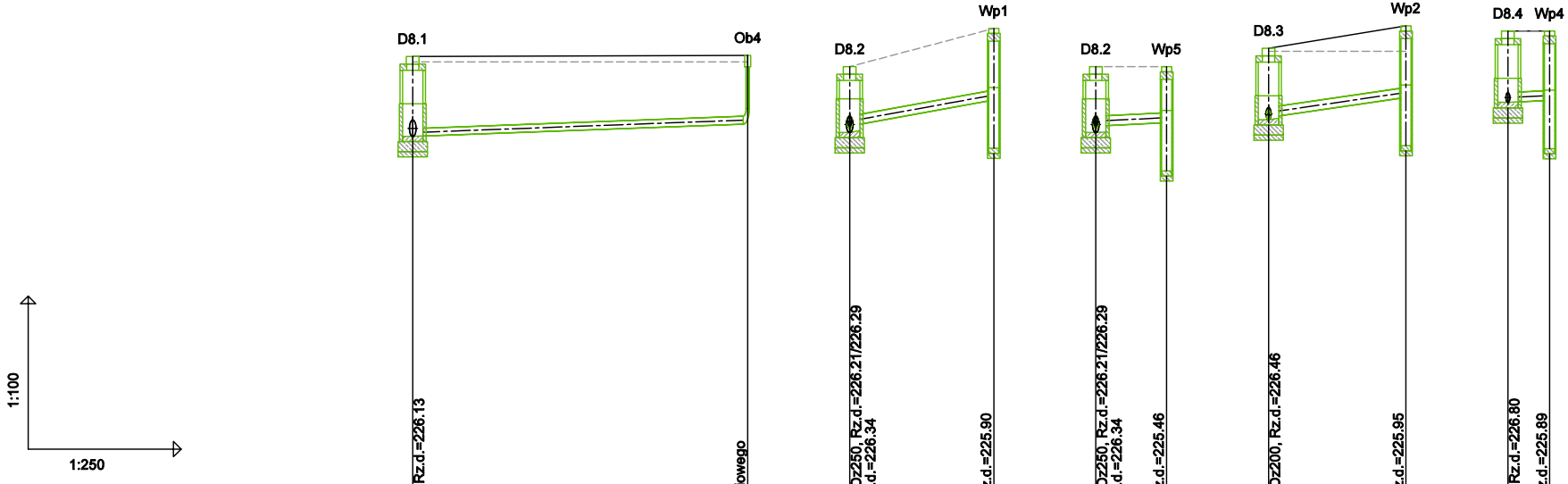
D8.1
Ob4
D8.2
Wp1
D8.2
Wp5
D8.3
Wp2
D8.4
Wp4
1:100
1:250

	D8.1	Ob4	D8.2	Wp1	D8.2	Wp5	D8.3	Wp2	D8.4	Wp4
OZNACZENIE PROFILU:	Ob4		Wp1		Wp5		Wp2		Wp4	
POZIOM PORÓWNAWCZY 215.00 m n.p.m.	Proj. studz. kan. deszcz. DN1000 Proj. włączenie do kanału Dz315, Rz.d.=226.13	Proj. podłączenie odwodnienia liniowego	Proj. studz. kan. deszcz. DN1000 Proj. włączenie do kanału Dz315/Dz250, Rz.d.=226.21/226.29 Proj. włączenie kanału Dz200, Rz.d.=226.34	Proj. wpust deszczowy DN500, Rz.d.=225.90	Proj. studz. kan. deszcz. DN1000 Proj. włączenie do kanału Dz315/Dz250, Rz.d.=226.21/226.29 Proj. włączenie kanału Dz200, Rz.d.=226.34	Proj. wpust deszczowy DN500, Rz.d.=225.46	Proj. studz. kan. deszcz. DN1000 Proj. włączenie do kanału Dz250/Dz200, Rz.d.=226.46	Proj. wpust deszczowy DN500, Rz.d.=225.95	Proj. studz. kan. deszcz. DN1000 Proj. włączenie do kanału Dz200, Rz.d.=226.80	Proj. wpust deszczowy DN500, Rz.d.=225.89
RZĘDNA TERENU PROJ.	227.70	227.72	227.50	228.25	227.50	227.50	227.86	228.30	228.20	228.20
RZĘDNA TERENU ISTN.	227.59	227.59	227.50	228.25	227.50	227.50	227.80	227.80	228.19	228.19
RZĘDNA DNA KANAŁU	226.13	226.38	226.21 226.34	226.85	226.21 226.34	226.41	226.46 226.51	226.90	226.80	226.84
ZAGŁĘBIENIE DNA KANAŁU	1.57	1.34	1.29 1.16	1.40	1.29 1.16	1.09	1.40 1.35	1.40	1.40	1.36
SPADKI, DŁUGOŚCI	1.5% 16.4m		7.3% 7.1m		2% 3.5m		5.8% 6.7m		2% 2.0m	
ŚREDNICA, MATERIAŁ	Dz160 PVC-U "lite" SN8 SDR34		Dz200 PVC-U "lite" SN8 SDR34		Dz200 PVC-U SN8 SDR34		Dz200 PVC-U "lite" SN8 SDR34		Dz200 PVC-U SN8 SDR34	
ODLEGŁOŚCI	0.0	16.4	0.0	7.1	0.0	3.5	0.0	6.7	0.0	2.0
	16.4		7.1		3.5		6.7		2.0	
HEKTOMETRY	0		0		0		0		0	

P.S.I./EPI-Graf, Generator rysunkowy Profil Koordynator 8.0

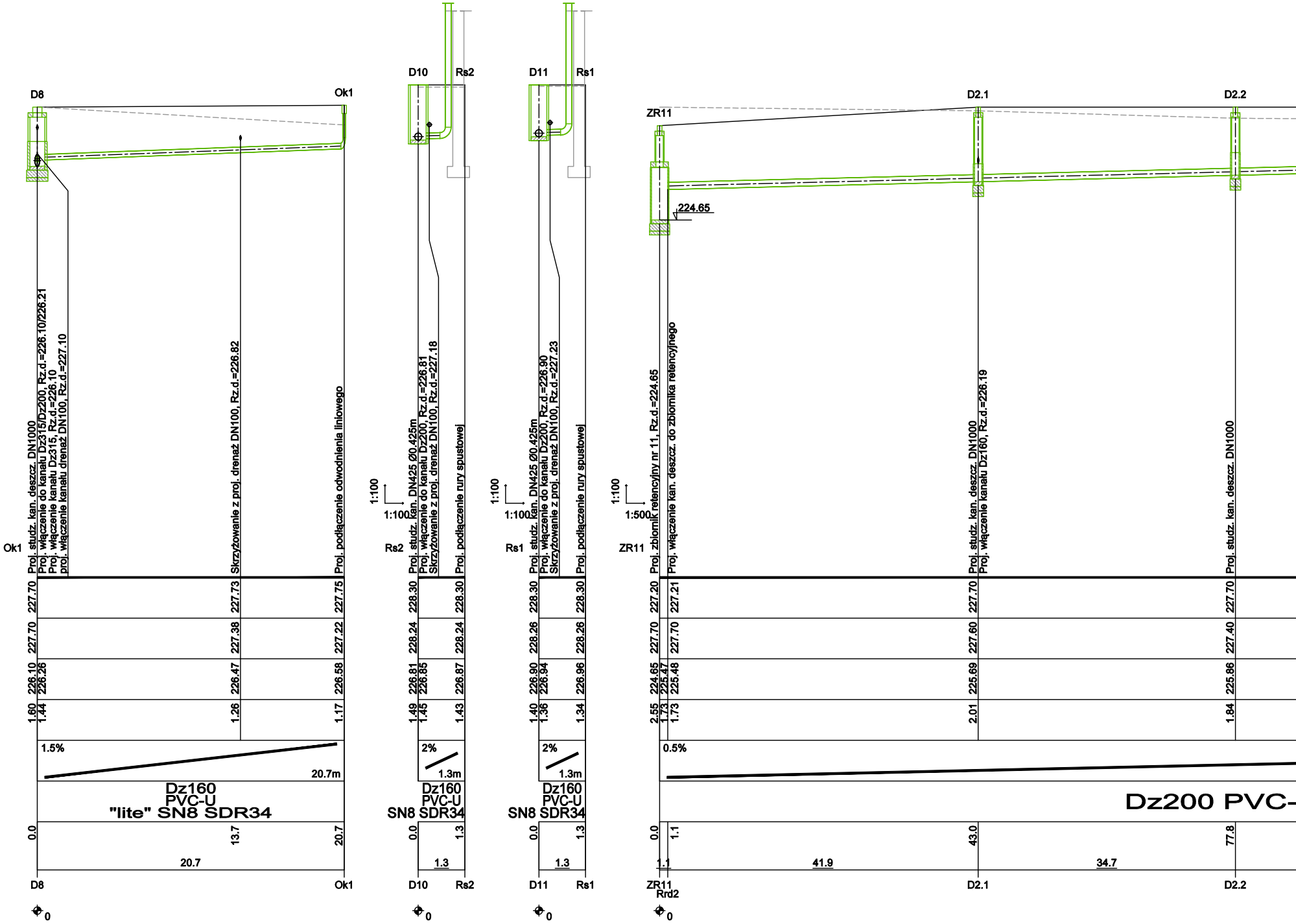
D8
Ok1
D10
Rs2
D11
Rs1
ZR11
D2.1
D2.2
224.65
Ok1
Proj. studz. kan. deszcz. DN1000
Proj. włączenie do kanału Dz315/Dz200, Rz.d.=226.10/226.21
Proj. włączenie kanału Dz315, Rz.d.=226.10
proj. włączenie kanału drenaż DN100, Rz.d.=227.10
Skrzyżowanie z proj. drenaż DN100, Rz.d.=226.82
Proj. podłączenie odwodnienia liniowego
1:100
1:100
Rs2
Proj. studz. kan. DN425 Ø0.425m
Proj. włączenie do kanału Dz200, Rz.d.=226.81
Skrzyżowanie z proj. drenaż DN100, Rz.d.=227.18
Proj. podłączenie rury spustowej
1:100
1:100
Rs1
Proj. studz. kan. DN425 Ø0.425m
Proj. włączenie do kanału Dz200, Rz.d.=226.90
Skrzyżowanie z proj. drenaż DN100, Rz.d.=227.23
Proj. podłączenie rury spustowej
1:100
1:500
ZR11
Proj. zbiornik retencyjny nr 11, Rz.d.=224.65
Proj. włączenie kan. deszcz. do zbiornika retencyjnego
Proj. studz. kan. deszcz. DN1000
Proj. włączenie kanału Dz160, Rz.d.=226.19
Proj. studz. kan. deszcz. DN1000
227.70
227.73
227.75
227.70
227.38
227.22
226.10
226.26
226.47
226.58
1.60
1.44
1.26
1.17
1.5%
20.7m
Dz160
PVC-U
"lite" SN8 SDR34
0.0
13.7
20.7
20.7
228.30
228.30
228.24
228.24
226.81
226.85
226.87
1.49
1.45
1.43
2%
1.3m
Dz160
PVC-U
SN8 SDR34
0.0
1.3
1.3
228.30
228.30
228.26
228.26
226.90
226.94
226.96
1.40
1.36
1.34
2%
1.3m
Dz160
PVC-U
SN8 SDR34
0.0
1.3
1.3
227.20
227.21
227.70
227.70
224.65
225.47
225.48
2.55
1.73
1.73
227.70
227.60
225.69
2.01
227.70
227.40
225.86
1.84
0.5%
Dz200 PVC-
0.0
1.1
43.0
77.8
1.1
41.9
34.7
D8
Ok1
D10
Rs2
D11
Rs1
ZR11
Rrd2
D2.1
D2.2
0
0
0
0

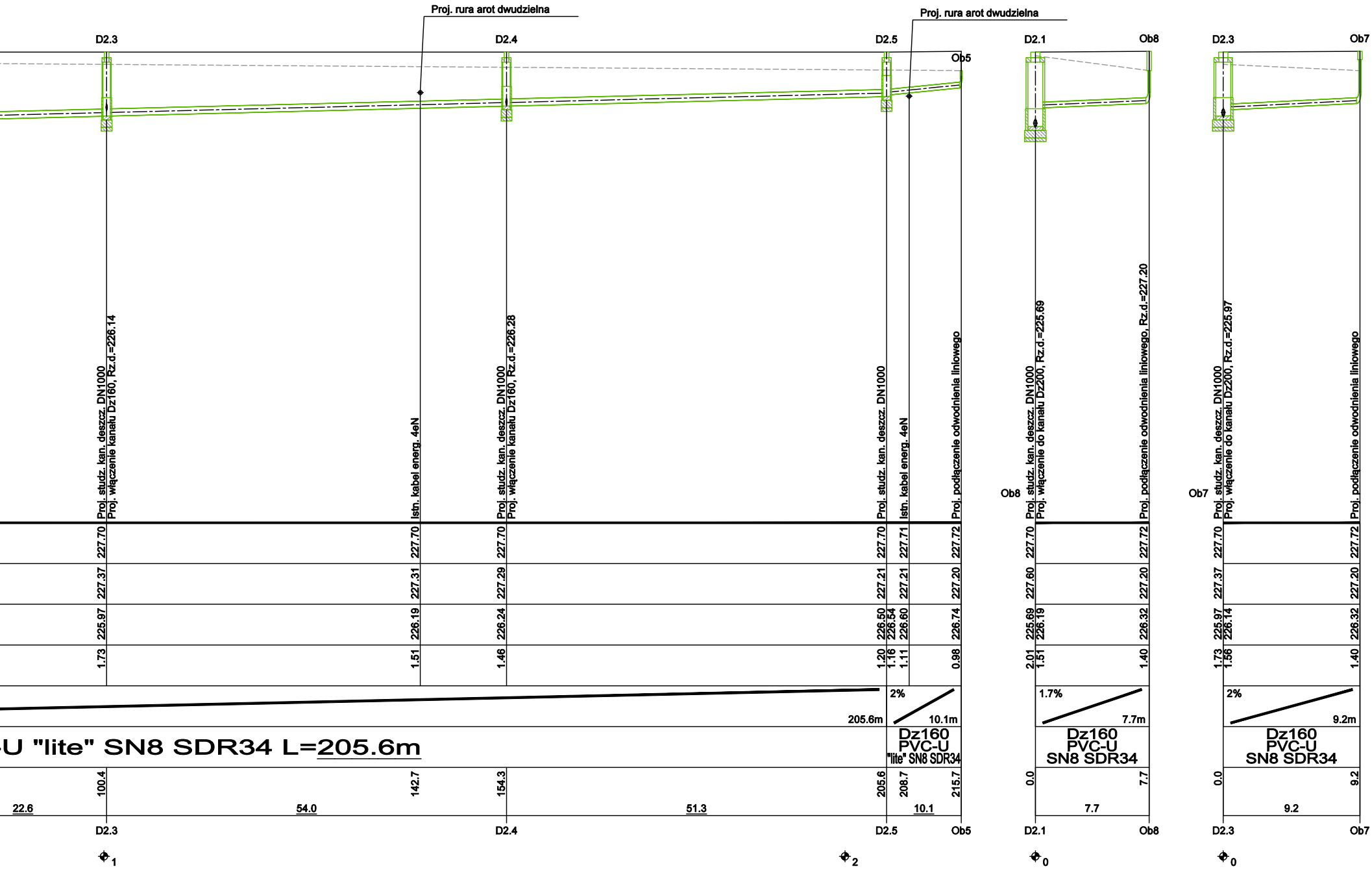
Proj. rura arot dwudzielna
Proj. rura arot dwudzielna
D2.3
D2.4
D2.5
Ob5
D2.1
Ob8
D2.3
Ob7
Proj. studz. kan. deszcz. DN1000
Proj. włączenie kanału Dz160, Rz.d.=226.14
Istn. kabel energ. 4eN
Proj. studz. kan. deszcz. DN1000
Proj. włączenie kanału Dz160, Rz.d.=226.28
Proj. studz. kan. deszcz. DN1000
Istn. kabel energ. 4eN
Proj. podłączenie odwodnienia liniowego
Ob8
Proj. studz. kan. deszcz. DN1000
Proj. włączenie do kanału Dz200, Rz.d.=225.69
Proj. podłączenie odwodnienia liniowego, Rz.d.=227.20
Ob7
Proj. studz. kan. deszcz. DN1000
Proj. włączenie do kanału Dz200, Rz.d.=225.97
Proj. podłączenie odwodnienia liniowego
227.70
227.70
227.70
227.70
227.71
227.72
227.70
227.72
227.70
227.72
227.37
227.31
227.29
227.21
227.21
227.20
227.60
227.20
227.37
227.20
225.97
226.19
226.24
226.50
226.54
226.60
226.74
225.69
226.19
226.32
225.97
226.14
226.32
1.73
1.51
1.46
1.20
1.16
1.11
0.98
2.01
1.51
1.40
1.73
1.56
1.40
205.6m
2%
10.1m
1.7%
7.7m
2%
9.2m
-U "lite" SN8 SDR34 L=205.6m
Dz160
PVC-U
"lite" SN8 SDR34
Dz160
PVC-U
SN8 SDR34
Dz160
PVC-U
SN8 SDR34
100.4
142.7
154.3
205.6
208.7
215.7
0.0
7.7
0.0
9.2
22.6
54.0
51.3
10.1
7.7
9.2
D2.3
D2.4
D2.5
Ob5
D2.1
Ob8
D2.3
Ob7
1
2
0
0

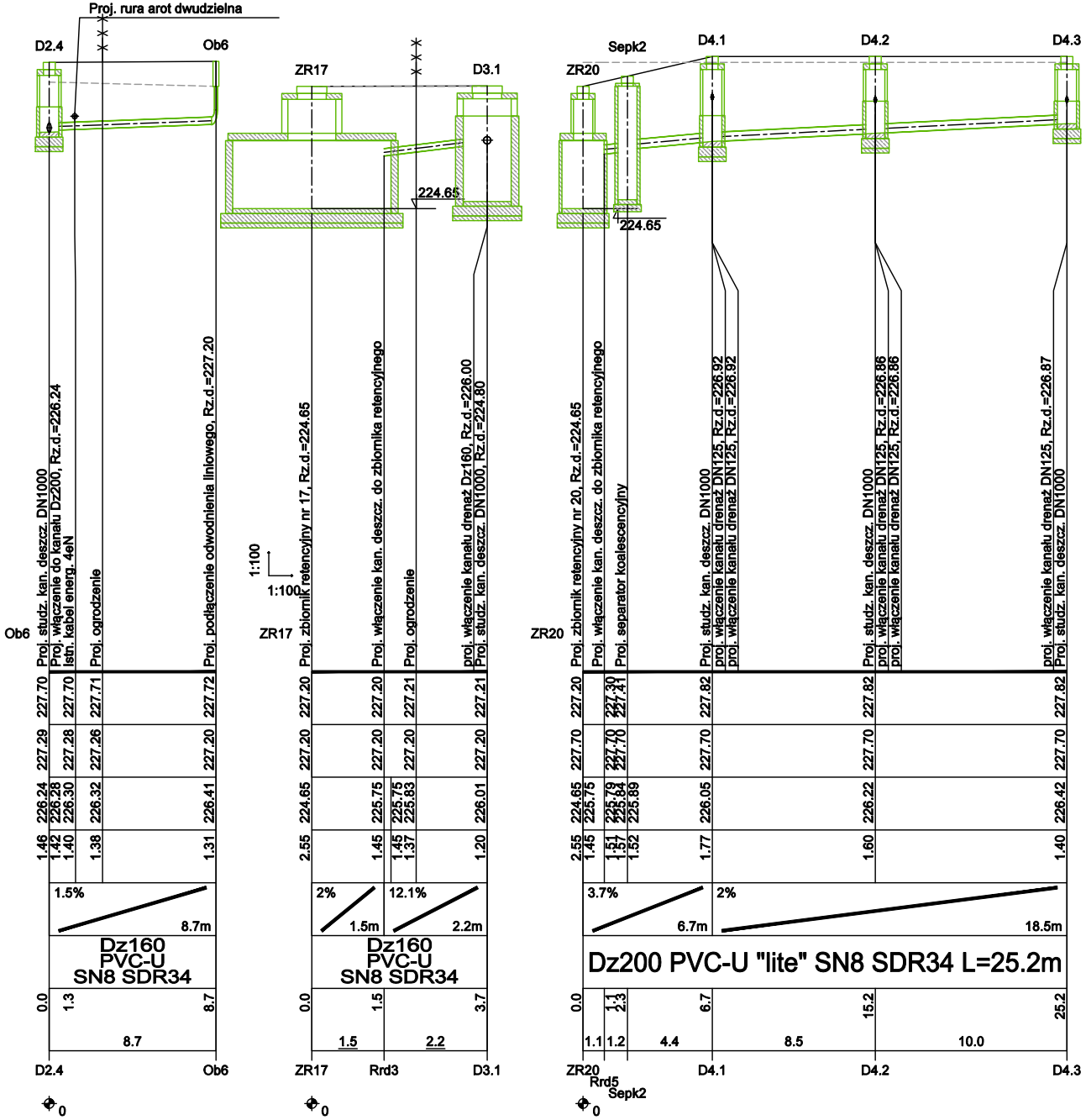
Proj. rura arot dwudzielna
D2.4
Ob6
ZR17
D3.1
224.65
Sepk2
ZR20
D4.1
D4.2
D4.3
224.65
Ob6
Proj. studz. kan. deszcz. DN1000
Proj. włączenie do kanału Dz200, Rz.d.=226.24
Istn. kabel energ. 4eN
Proj. ogrodzenie
Proj. podłączenie odwodnienia liniowego, Rz.d.=227.20
1:100
1:100
ZR17
Proj. zbiornik retencyjny nr 17, Rz.d.=224.65
Proj. włączenie kan. deszcz. do zbiornika retencyjnego
Proj. ogrodzenie
proj. włączenie kanału drenaż Dz160, Rz.d.=226.00
Proj. studz. kan. deszcz. DN1000, Rz.d.=224.80
ZR20
Proj. zbiornik retencyjny nr 20, Rz.d.=224.65
Proj. włączenie kan. deszcz. do zbiornika retencyjnego
Proj. separator koalescencyjny
Proj. studz. kan. deszcz. DN1000
proj. włączenie kanału drenaż DN125, Rz.d.=226.92
proj. włączenie kanału drenaż DN125, Rz.d.=226.92
Proj. studz. kan. deszcz. DN1000
proj. włączenie kanału drenaż DN125, Rz.d.=226.86
proj. włączenie kanału drenaż DN125, Rz.d.=226.86
proj. włączenie kanału drenaż DN125, Rz.d.=226.87
Proj. studz. kan. deszcz. DN1000
227.70 227.70 227.71 227.72
227.29 227.28 227.26 227.20
226.24 226.28 226.30 226.32 226.41
1.46 1.42 1.40 1.38 1.31
1.5% 8.7m
Dz160
PVC-U
SN8 SDR34
0.0 1.3 8.7
8.7
D2.4
Ob6
227.20 227.20 227.21 227.21
227.20 227.20 227.20 227.20
224.65 225.75 225.75 225.83 226.01
2.55 1.45 1.45 1.37 1.20
2% 1.5m
12.1% 2.2m
Dz160
PVC-U
SN8 SDR34
0.0 1.5 3.7
1.5 2.2
ZR17
Rrd3
D3.1
227.20 227.30 227.41 227.82 227.82 227.82
227.70 227.70 227.70 227.70 227.70 227.70
224.65 225.75 225.79 225.84 225.89 226.05 226.22 226.42
2.55 1.45 1.51 1.57 1.52 1.77 1.60 1.40
3.7% 6.7m
2% 18.5m
Dz200 PVC-U "lite" SN8 SDR34 L=25.2m
0.0 1.1 2.3 6.7 15.2 25.2
1.1 1.2 4.4 8.5 10.0
ZR20
Rrd5
Sepk2
D4.1
D4.2
D4.3
0
0
0

LEGENDA

- - - - - - - -	teren istniejący
————————	teren projektowany
ZR8	proj. zbiornik retencyjny nr 8
D1	proj. studzienka kan. deszczowej
Wp1	proj. wpust uliczny DN500
Ol1, Ob1	proj. podłączenie odwodnienia liniowego
Rs1	proj. podłączenie rury spustowej

UWAGI

1. Podano średnice zewnętrzne dla rur kanalizacyjnych (Dz)
2. Proj. przewody kanalizacji deszczowej wykonać z rur kanalizacyjnych "litych" PVC-U SDR34 SN8
3. Przewody kanalizacyjne układać na podsypce o gr. min. 20 cm i obsypce piaskowej o grubości min. 30cm
4. Minimalne przykrycie kanalizacji h=1,0m, przewody ułożone powyżej ocieplić warstwą żużlu
5. Przed przystąpieniem do robót wykonać wykopy kontrolne w celu dokładnej lokalizacji istniejącego uzbrojenia oraz rzędnych sieci
6. Rzędne włazów studzienek oraz wpustów dostosować do poziomu dróg i chodników
7. Wszelkie niezgodności i nieścisłości pisemnie uzgodnić z projektantem
8. Wymiary i rzędne sprawdzić na budowie
9. Rozpatrywać łącznie z planem sytuacyjnym i schematami
10. Rozpatrywać łącznie z projektami innych branż

Funkcja	Imię i nazwisko	Nr uprawnień	Podpis
Projektował	mgr inż. Łukasz Stachoń	SLK/4318/PWOS/12	
Sprawdził	mgr inż. Dawid Krybus	SLK/6310/PWBS/16	

PRIMTECH
Szymon Kita
tel: 506-340-000
www.primtech.pl

Lokalizacja: 42-230 Koniecpol, ul. Chrząstowska
działki nr 1801/1, 1801/2, 1801/3, 1801/4

Nazwa projektu/Obiekt:
Rozbudowa i przebudowa wieloobiektowego
kompleksu sportowego w Koniecpolu

Inwestor: Gmina Koniecpol
Chrząstowska 6A
42-230 Koniecpol

Nazwa rysunku:
PROFIL PODŁUŻNY
– ZEWN. INSTALACJA KAN. DESZCZOWEJ

Faza projektu: PROJEKT WYKONAWCZY

Nr rysunku: SW-04.2

Nr egz.:

Data: LUTY 2022r.

Skala: 1:100/——

Korzystanie z rozwiązań technicznych zawartych w niniejszym projekcie, w zakresie przekraczającym ustalenia umowy na opracowanie dokumentacji, wymaga pisemnego zezwolenia: PRIMTECH Szymon Kita